

# MENORCA

# CAMI DE CAVALLS



BALEAREN

MEI 2022



## MENORCA

Samen met Mallorca, Ibiza en Formentera hoort het bij de eilandengroep de Balearen. In de winter voert een luchtstroom tussen de Alpen en de Pyreneeën door koude lucht naar het Middellandse zeegebied. De Tramuntana veroorzaakt zo'n 5 à 6 stormen.

Hieronder een kaart met de wandelingen die we hebben gedaan.





## DEELNEMERS



Elena uit Edegem en Ludwig uit Merchtem.

Dinsdag 17 mei 2022







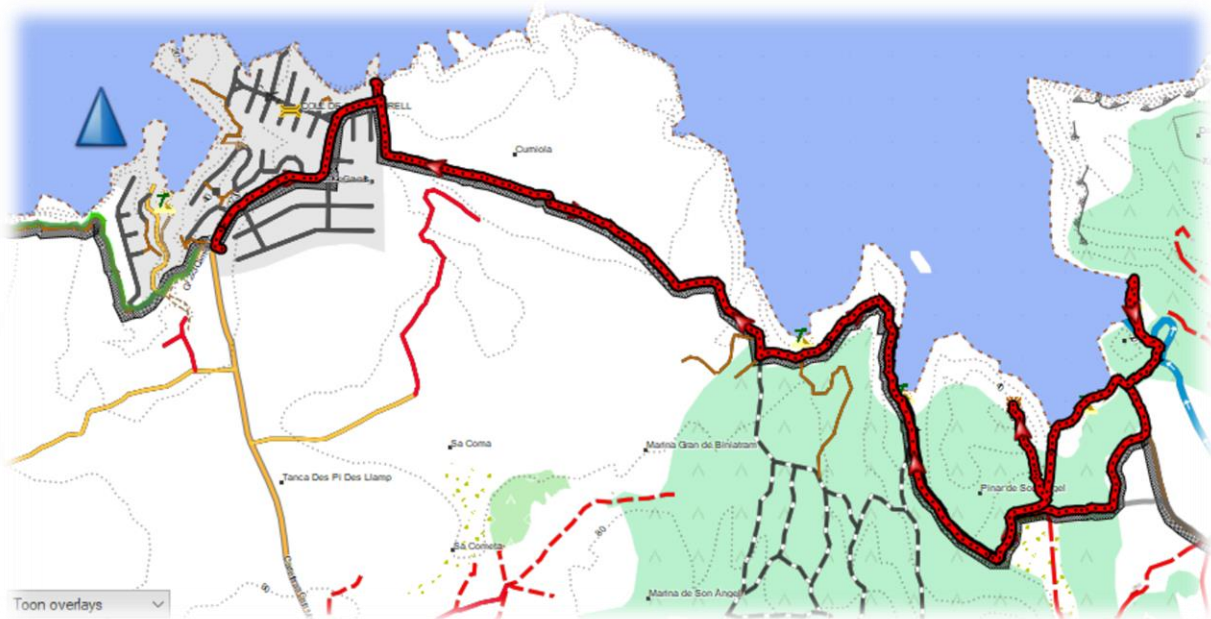
Twee weken wonen wij in Fornells, een schiereiland in het noorden van Menorca. Soms zwemmen wij in het zwembad.





### Woensdag 18 mei 2022

- Van : Cala Morell
- Tot : Algaiarens
- Afstand : 14 km
- Stijgen : 200 m
- Dalen : 200 m
- Duur : 6 uur







We doen een deel van de Camí de Cavalls en vertrekken in het dorp Cala Morell.









Van alle wandelingen op Menorca, is de Cami de Cavalls de meest bekende en spectaculairste. Dit wandelpad is 185 km lang en loopt langs de hele kust van het eiland.





Vroeger werd de Cami de Caval door militairen te paard gebruikt om de veiligheid van het eiland te bewaken.













De Cami de Cavals is de GR 223 die in 20 bewegwijzerde etappes is verdeeld.














Vaak komen wij voorbij idyllische baaien met helder water of zwarte wieren.









De gele hoornpapaver is familie van de klaproos. De vruchten zijn langwerpig en niet rond zoals bij de klaproos.









Een kuifaalscholver rust uit op een rots Deze soort komt voor op de rotskusten van Noorwegen tot Noord-Afrika. In België is de kuifaalscholver zeldzaam. De vogel wordt ongeveer 75 centimeter groot, iets kleiner dan de gewone aalscholver. Verder lijken ze veel op elkaar maar de kuifaalscholver heeft een dunnere snavel, een groenachtige glans en een voornamelijk bij volwassen vogels, een zichtbare kuif. De kuifaalscholver eet voornamelijk vis en dan vooral zandaal en soorten uit de haring- en kabeljauwfamilie.





Ciudadella is een stadje in het westelijke deel van Menorca. Het is de dichtstbevolkte stad van het eiland en na Mahón de grootste.





Ciutadella is een oude stad die door de eeuwen heen verschillende namen kreeg. De kathedraal uit de 13<sup>de</sup> eeuw is gebouwd op de resten van een oude moskee. In de straatjes van



het historische centrum vind je leuke boetiekjes. Wij eten in de 2 beste restaurants van de stad maar Ludwig voelt zich niet helemaal voldaan.







Op de Plaça d'es Born staat een 22 meter hoge obelisk die gebouwd is ter nagedachtenis aan de Turkse aanval op de stad in 1558.









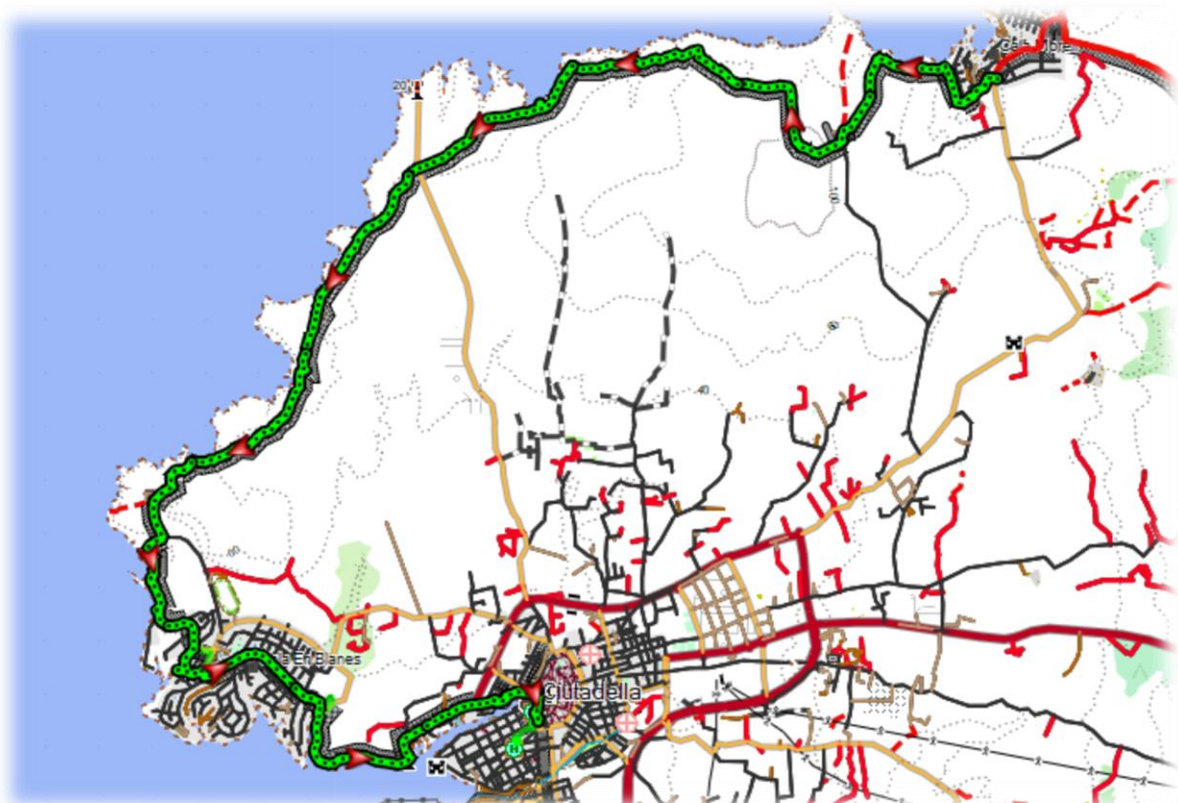
Via enkele trappen kun je vanuit de haven gemakkelijk naar de historische binnenstad. Meestal is het hier rustig maar bij stormweer rollen hoge golven de haven binnen.





### Donderdag 19 mei 2022

- Van : Cala Morell
- Tot : Ciutadella
- Afstand : 20 km
- Stijgen : 300 m
- Dalen : 300 m
- Duur : 7 uur







De necropolis van Cala Morell wordt gevormd door een reeks van 14 stenen grotten die kunstmatig zijn uitgegraven in de kliffen van een ravijn. Sommige grotten hebben



architecturale elementen die verrassend zijn, vooral omdat het grafconstructies zijn van duizenden jaren geleden : er zijn zuilen, dakramen met zicht op de hemel.























Af en toe zien we een hoop gestapelde stenen. Zijn het schuilhutten voor herders of hebben ze een andere functie?













De Pont d'en Gil is een "hangende" brug midden in de zee in de omgeving van Ciutadella. Door dit "gat" in de kliffen varen kleine en middelgrote boten.











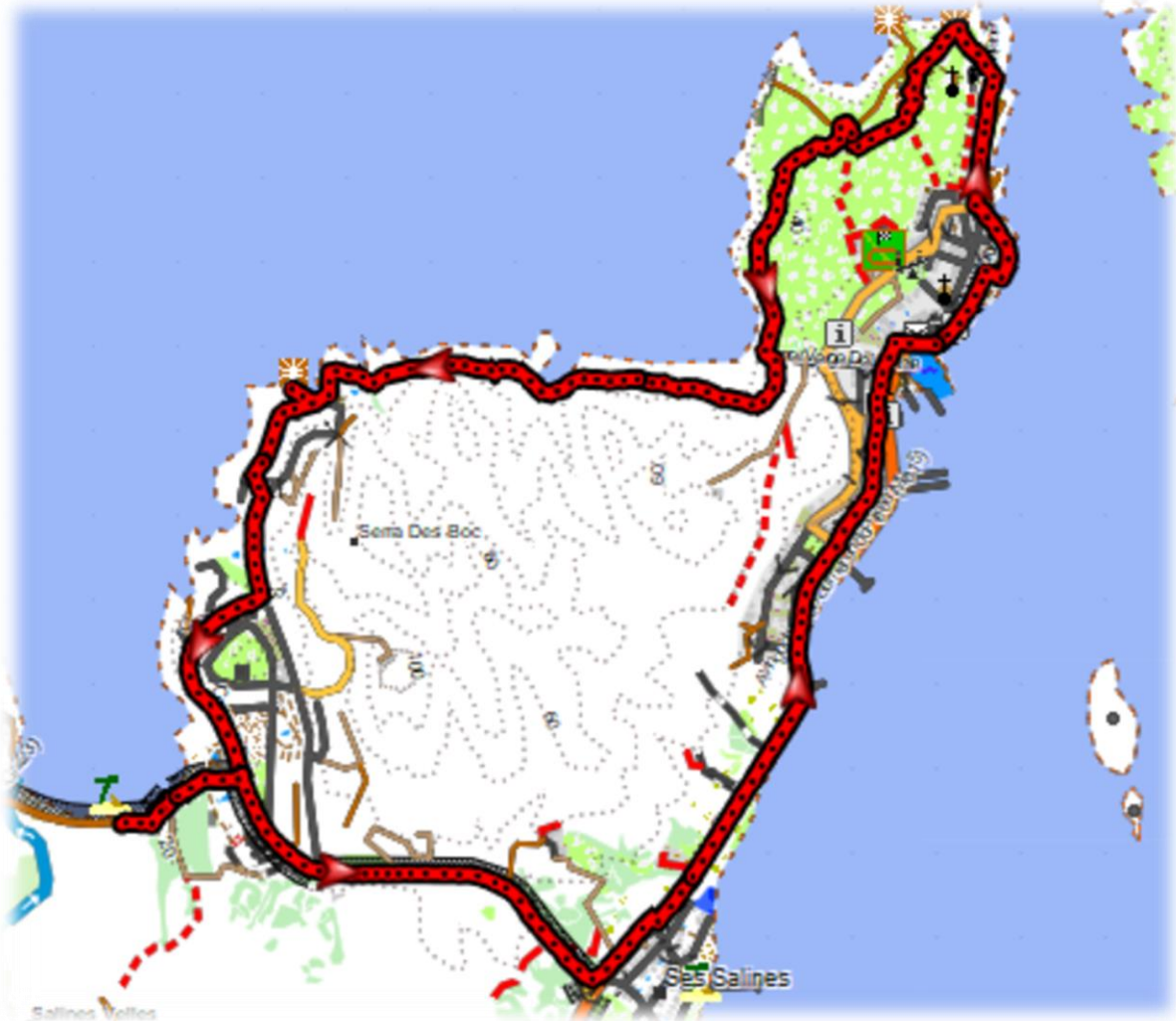


Het kasteel van Sant Nicolau is strategisch gelegen aan de monding van de haven van Ciutadella. Deze kustverdedigingstoren werd eind 18e eeuw in opdracht van de Spanjaarden gebouwd vanwege de talrijke aanvallen over zee die het eiland in het verleden te verduren kreeg.



Vrijdag 20 mei 2022

- Naam : Fornells
- Afstand : 10 km
- Stijgen : 100 m
- Dalen : 100 m
- Duur : 3 uur



















De Torre de Fornells werd gebouwd tussen 1801 en 1802 en was een van de vele verdedigingstorens die tijdens de Engelse bezetting werden gebouwd. Het is een van de



grootste torens van Menorca en doet denken aan een klein kasteel. Zoals in alle verdedigingstorens kun je vanaf de Torre de Fornells twee andere torens zien. Dit systeem werd ontworpen om met elkaar te communiceren.











Fornells is een oud vissersdorp in het noordelijke deel.





Bij elk ontbijt zitten de mussen rond onze tafel ongeduldig te wachten om de kruimels op te pikken. Na een paar dagen vliegen ze binnen en buiten in de living en leken volkomen op hun gemak.

### Zaterdag 21 mei 2022

- Naam : Rondje rond Cala Galdana en Platges de Binigaus
- Afstand : 20 km
- Stijgen : 500 m
- Dalen : 500 m
- Duur : 8 uur











Ludwig kan het niet laten om selfies te nemen al ben ik daar niet zo gek op.